


TROPEM OGRODÓW OPOLSZCZYZNY – czyli jak tu u nas pięknie!

Cykl artykułów przedstawiających ogrody działkowe Opolszczyzny rozpoczynamy od jednego z trzech ogrodów prudnickich:

Polski Związek Działkowców stowarzyszenie ogrodowe w Warszawie **Rodzinny Ogród Działkowy im. T. Kościuszki w Prudniku**


Prudnik miasto położone w południowej części województwa opolskiego nad rzekami Prudnik i Złoty Potok, na pograniczu Płaskowyżu Głubczyckiego i północno-wschodniej części Gór Opawskich.



ROD im. T. Kościuszki jest ogrodem miejskim, w którego w skład wchodzi 13 sektorów ogrodowych o łącznej powierzchni 66,0992 hektarów ziemi i ilości 1823 działek rodzinnych. Poszczególne sektory, aby były miejscem aktywnego wypoczynku i towarzyskich spotkań dla wielu mieszkańców rozlokowane zostały w różnych częściach miasta. Natomiast Biuro zarządu ogrodu mieści się w centrum w kamienicy przy Placu Wolności 4 i czynne jest w środy oraz czwartki w godzinach 10⁰⁰-16⁰⁰

telefon kontaktowy 77/436-53-25

e-mail gorol.rod@gmail.com



Lp.	Sektor ogrodowy	Lokalizacja	Liczba działek ogółem	Sieć	
				wodna*	energetyczna
1	„Karola Miarki”	ul. Karola Miarki	205	-	-
2	„Wiejska”	ul. Wiejska	12	-	-
3	„Za ściekami”	ul. Sienkiewicza	66	-	-
4	„Za szpitalem”	ul. Kwiaowa	241	-	+
5	„Za młynem”	ul. Łucznicza	132	+	-
6	„Nadzieja”	ul. Łucznicza	25	+	-
7	„Skarbów”	Aleja Lipowa	41	-	-
8	„Odnowa”	ul. Przemysłowa	113	-	-
9	„Powstańców Śląskich”	ul. Powstańców Śl.	234	+	-
10	„XXX-Lecia”	ul. Dąbrowskiego	250	+	-
11	„Słoneczny”	ul. Wiejska	214	+	-
12	„Za rzeźnią”	ul. Wiejska	21	+	-
13	„Aleja Miła”	Aleja Miła	263	-	+

*wszystkie kompleksy ogrodowe mają dostęp do wody – studnie kopane

Zapraszamy do obejrzenia galerii zdjęć sektor „XXX-lecia”

Z kart historii...

Powstanie ogrodu datuje się na 28 sierpnia 1945 r. tj. od momentu zasiedlania przekazanych władzom polskim Ziemi Zachodnich i zasiedlania tych ziem przez ludność polską. Z inicjatywy kierownika Biura Rolnego powiatu Prudnik zorganizowano pierwsze zebranie organizacyjne, którego tematem były sprawy zagospodarowania poniemieckich ogrodów działkowych. Istniejące ogrody działkowe, których wtedy w Prudniku było 5, zostały zdewastowane, splądrowane, a nieliczne altany porozbijane i powypalane. Dokumentacji i planów ogrodów nie było, brak też było numeracji działek, właściwych alejek, ogrodzeń oraz obrzeży trawnikowych.

Po 14 marca 1964 r. (*pierwsze walne zebranie 53 członków, wtedy jeszcze Towarzystwa Ogrodów i Osiedli Działkowych*) przystąpiono do porządkowania ogrodów. Były to kompleksy: „Karola Miarki”, „Powstańców Śląskich”, „Dąbrowskiego”, „Aleja Miła”, „Za ściekami” oraz „Za szpitalem” - łącznie 850 działek. Działkowicze przystąpili do zagospodarowywania terenu: modernizowali altany, budowali i porządkowali aleje oraz ogrodzenia. W roku 1959 pozyskano ziemię pod rozbudowę kompleksu „Za szpitalem” oraz utworzono kompleks „Marchlewskiego” natomiast w 1984 r. przejęto nowe tereny pod ogrody działkowe – kompleksy: „Odnowa”, „Słoneczny”, „Za młynem”. Większość prac prowadzona była we własnym zakresie przy dużej ilości pracy społecznej działkowców.

O bardzo dużej aktywności społecznej ogrodu i wielu sukcesach świadczą zapisy kroniki ogrodowej:

- ⇒ 1954 r. działkowcy uczestniczą w Wojewódzkiej Wystawie Ogrodniczej w Opolu, plony oraz plansze obrazujące stan zagospodarowania działek wystawiono na dwóch stanowiskach, wystawa cieszyła się dużym powodzeniem i chętnie była oglądana przez Opolan i przyjezdnych,
- ⇒ 1965 r. 16-to letniej wychowance prudnickiego sierocińca ufundowano książeczkę mieszkaniową, ten „dar serca” był dziełem wszystkich działkowców ogrodu,
- ⇒ 1984 r. i 1988 r.– w centrum miasta Prudnika zorganizowano wystawę dorobku ogrodu i planów, która cieszyła się ogromnym zainteresowaniem działkowców i mieszkańców miasta,
- ⇒ ożywioną działalność w ogrodzie przejawiały komisje problemowe np. Komisja Kobieta corocznie organizowała imprezy z okazji Dnia Kobiet. Organizowane były także szkolenia działkowców, konkursy oraz przeglądy działek,
- ⇒ 1992 r. zorganizowano wycieczkę do Skierniewic corocznie organizowane były Dni Działkowca, połączone z wystawami plonów oraz zabawą działkowców (<http://ozoopole.pzd.pl/dzien-dzialkowca-w-rod-im-t-kosciuszki-w-prudniku-20-08-2016-r/>)
- ⇒ 2002 r. lokalne uroczystości z okazji 100-lecia ogrodnictwa działkowego w Polsce



Aktualnie zadania jakie postawił sobie aktyw Zarządu ROD im. T. Kościuszki, to modernizacja istniejącej infrastruktury ogrodowej, rozbudowa wodociągowej i energetycznej sieci a także budowa Domu Działkowca.

Niezwykłe malownicza okolica i bliskość ośrodków turystycznych w Czechach

O WOLNE DZIAŁKI

zapytaj w Biurze ROD Plac Wolności 4


(środy i czwartki w godz. 10-16)

telefon kontaktowy 77/436-53-25

e-mail gorol.rod@gmail.com

Wielu działkowców także nie próżnuje i dba z wielką pasją i zaangażowaniem o wygląd i estetykę swoich działek, budują coraz ładniejsze, nieraz bardzo kosztowne altany, ciekawe i harmonijne kompozycje rabat. Działania wielu z nich zostały docenione przez Zarząd ogrodu i wyróżnione dyplomami, odznaczeniami i upominkami książkowymi.

**Oplaty na 2017 rok
w ROD im. T. Kościuszki w Prudniku
znajdziesz w zakładce:
KOMUNIKATY ROD**



Nasze inne propozycje ogrodów działkowych stowarzyszenia PZD w tej okolicy to:

ROD „Frotex” w Prudniku ul. Kościuszki 1A	ROD „Kolejarz” w Prudniku ul. Kolejowa	ROD „Zgoda” w Białej ul. Kollątaja
<u>Telefony kontaktowe</u> PREZES 693-450-812, WICEPREZES 607-884-955	<u>Telefon kontaktowy</u> SKARBNIK 694-759-065	<u>Telefon kontaktowy 606-537-169</u> <u>e-mail zgodabiala@gmail.com</u>
ROD „Jana Kazimierza” w Głogówku Al. Lipowa		
<u>Biuro ROD: poniedziałki godz. 15⁰⁰-18⁰⁰</u> <u>Telefon kontaktowy 692-308-472</u>		

